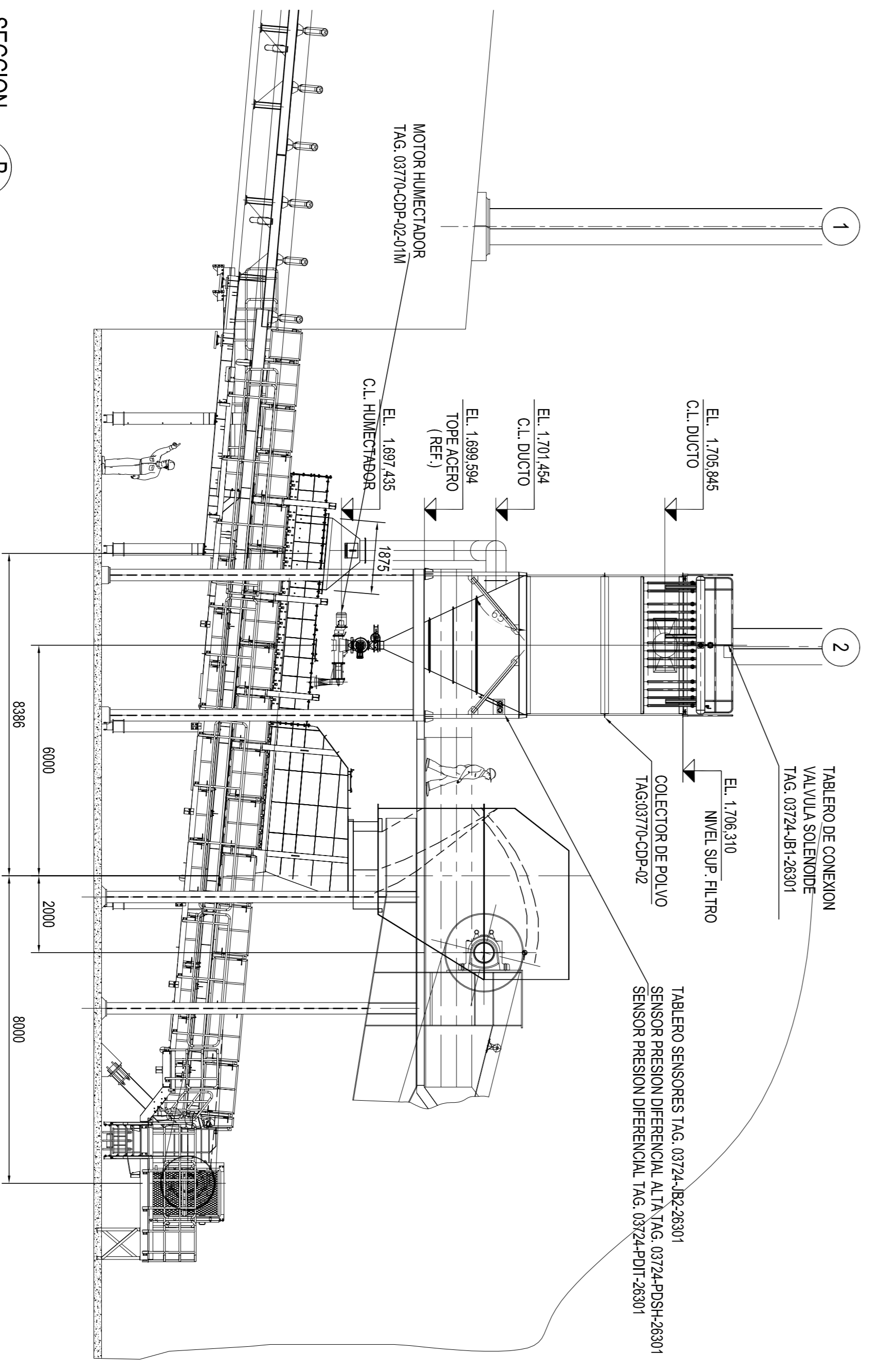
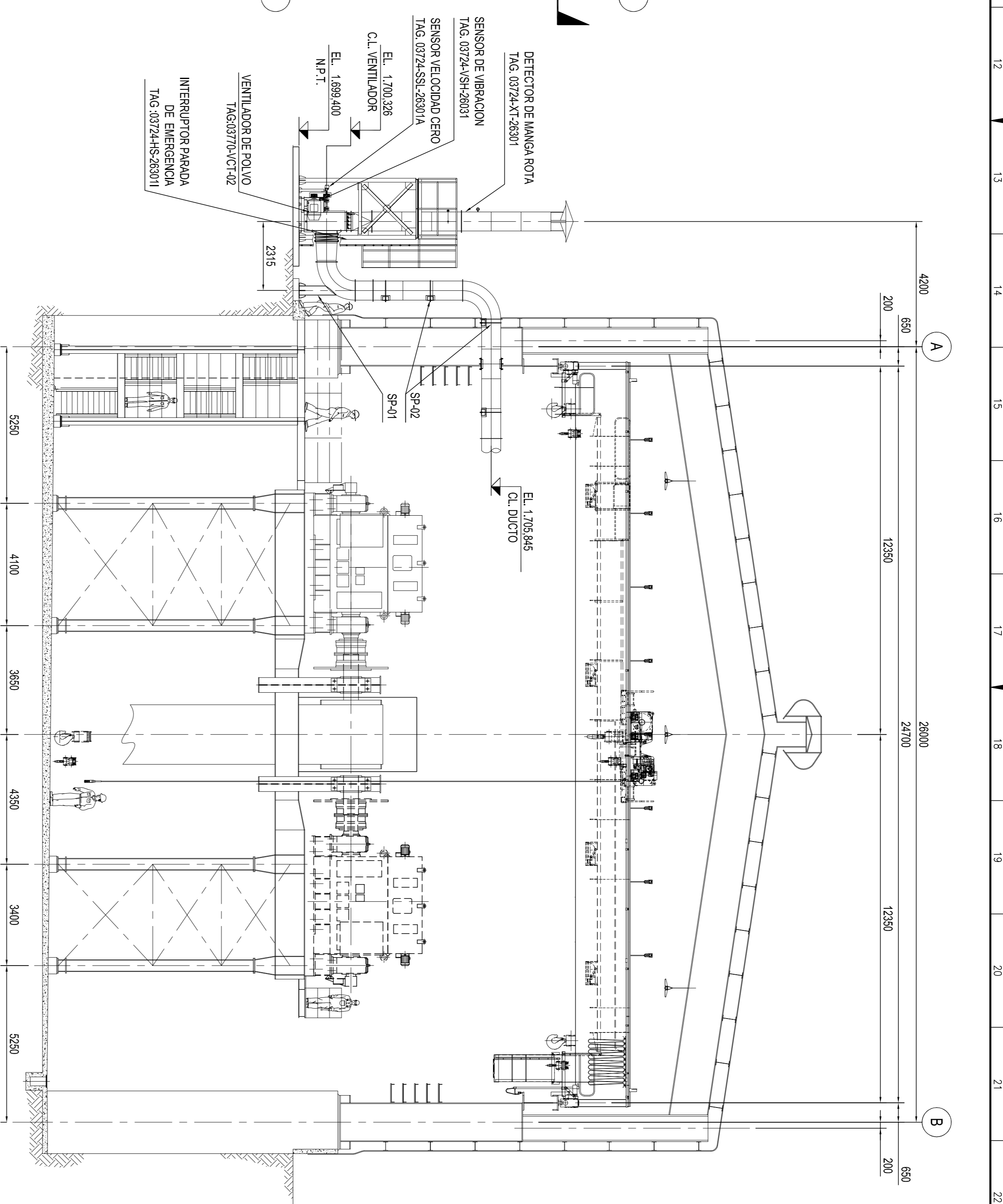


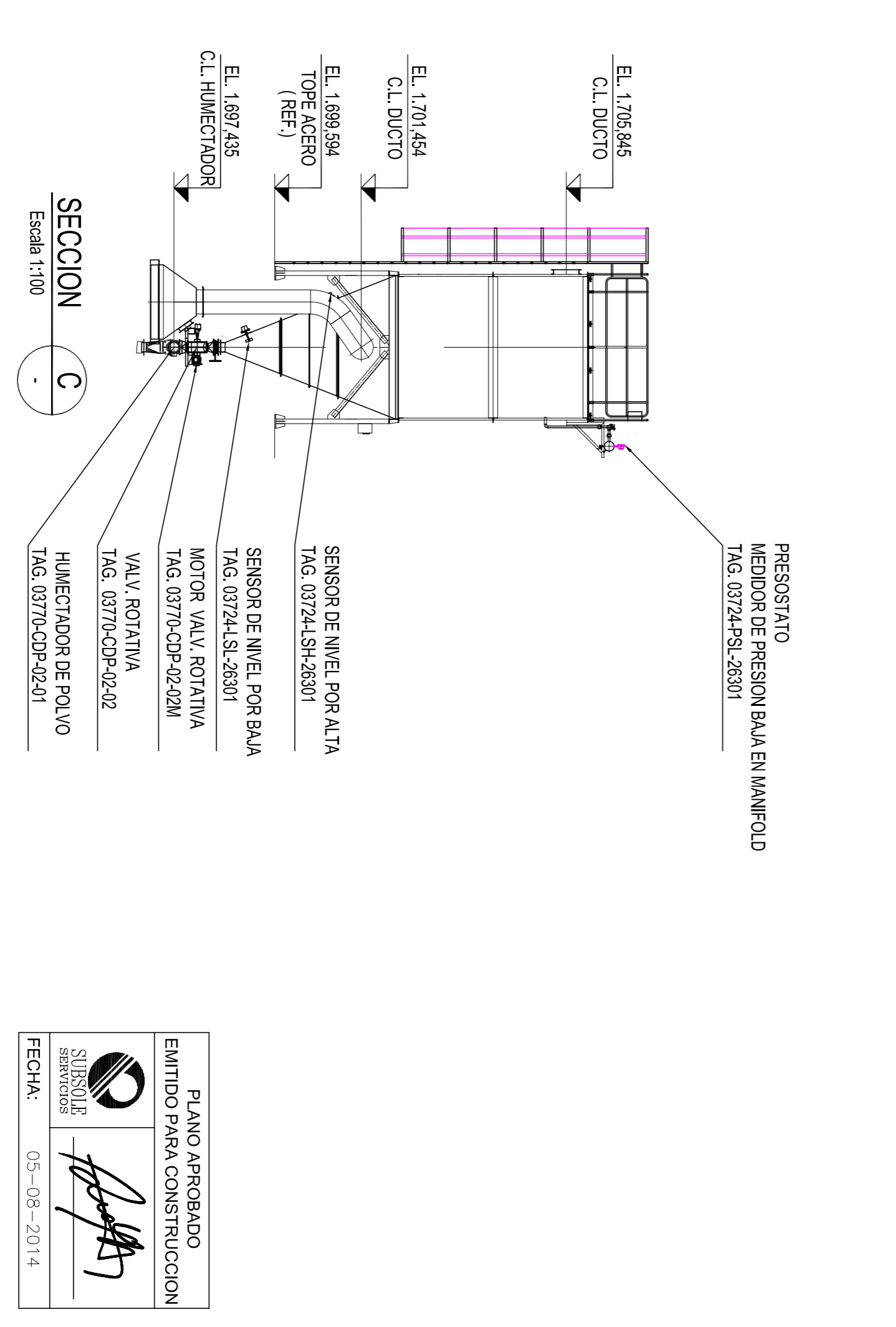
PLANTA UBICACION COLECTOR ET2  
ESCALA 1:100



SECCION B  
Escala 1:100



SECCION A  
Escala 1:100



SECCION C  
Escala 1:100

- 1.- DIMENSIONES EN MILIMETROS (S.I.C.)
- 2.- ELEVACIONES Y COORDENADAS EN METROS, SISTEMA MINA (S.I.C.)
- 3.- DETALLE DE SOPORTACION Y DUCTERIA PLANO 07116-SKM-23

REV.	FECHA	INDICADO	DESCRIPCION
1	02.07.2014	R. N. A.	PLANO APROBADO
2	07.02.2014	R. N. A.	EMITIDO PARA REVISION
3	02.07.2014	H. P. T.	EMITIDO PARA REVISION
4	29.07.2013	H. P. T.	REVISION
5	19.07.2013	H. P. T.	REVISION

FECHA	DESCRIPCION
02.07.2014	REVISION
07.02.2014	REVISION
02.07.2014	REVISION
29.07.2013	REVISION
19.07.2013	REVISION

PROYECTANTE	REVISOR	APROBADO
[Signature]	[Signature]	[Signature]

PROYECTO	PLANTA Y SECCIONES
SISTEMA DE COLECTOR DE POLVO	EST. DE TRANSFERENCIA N° 2 TAG:03770-CP-02
TRANSPORTE DE MINERAL	

ESCALA	S/E	FORMA
01-116	01	LAMINA

FECHA	DESCRIPCION
05-08-2014	PLANO APROBADO EMITIDO PARA CONSTRUCCION

